

RE1	Mannheim <-> Trier / Koblenz
RB70	Kaiserslautern / SB <-> Merzig
RB71	Homburg / SB <-> Trier

110	Weltkulturerbe <-> Saarbrücken Rathaus
180	Weltkulturerbe -> Heidstock
180	Luisenthal -> Weltkulturerbe
181	Heidstock -> Weltkulturerbe
181	Weltkulturerbe <-> Luisenthal
182	Weltkulturerbe <-> Bous
183	Weltkulturerbe <-> Weststadt
184	Zentrum <-> Lauterbach
185	Zentrum <-> Ludweiler / Wadg.-Werbeln
186	Heidstock / Zentrum <-> Wadgassen
187	Heidstock / Zentrum <-> Wadg.-Hostenbach
189	Weltkulturerbe <-> Fenne / SB-Klarenthal
195	Weltkulturerbe <-> SB-Riegelsberg

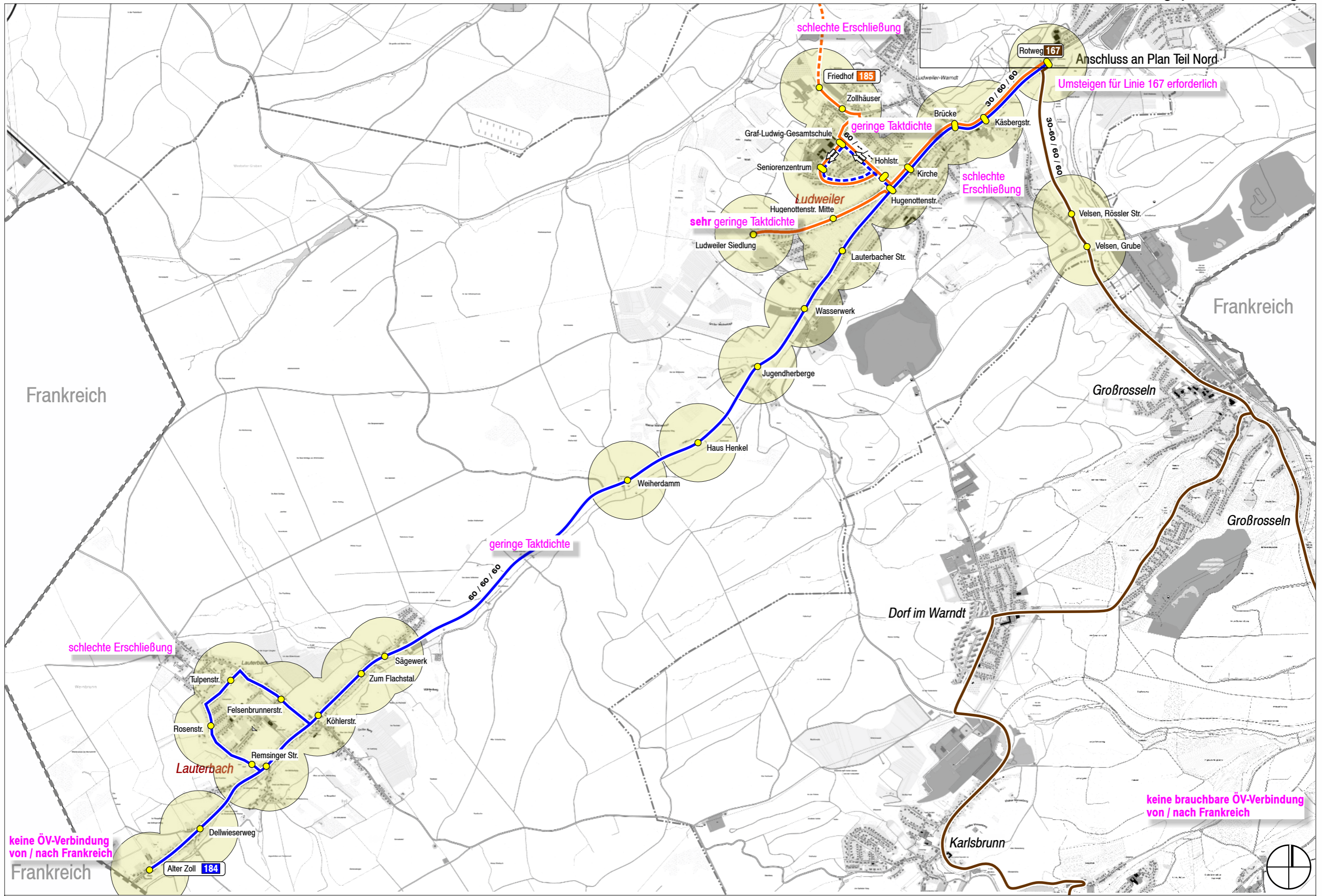
● Bushaltestelle
Albertstraße 180 181 Endhaltestelle
 Bushaltestelle R = 300m
 Bahnhof R = 800m

Taktichte (min)
 30 / 30 / 60
 werktags / samstags / sonntags

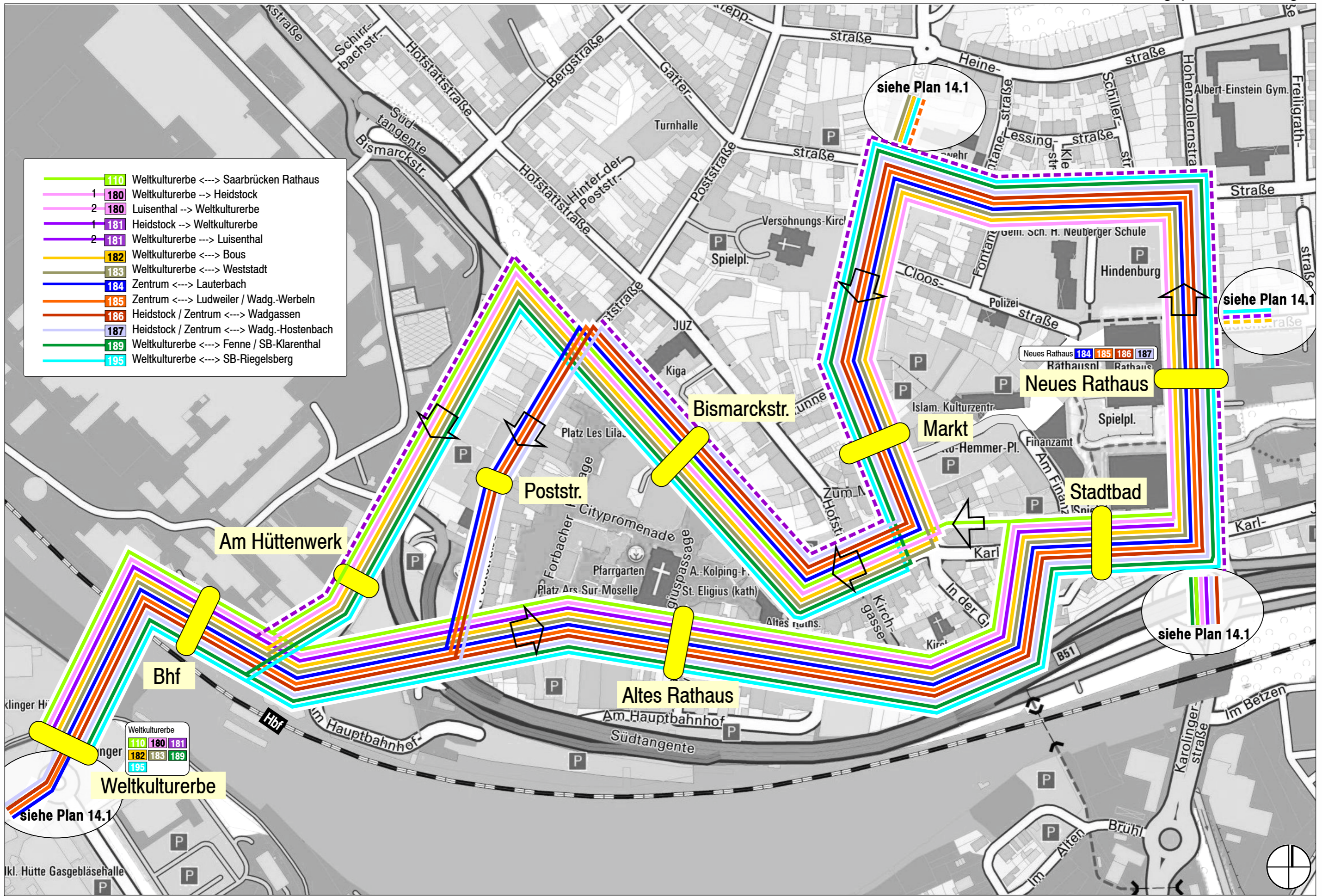
gestrichelt = zeitweise Linienführung
 ⇨ Fahrtrichtung

Linienführung siehe
 Innenausschnitt Plan 14.3

Öffentlicher Verkehr - Teil Nord
Bestand bis 2016 und Mängel



● Bushaltestelle	Endhaltestelle Alter Zoll 184	Taktdichte (min) 30 / 30 / 60 werktags / samstags / sonntags	<ul style="list-style-type: none"> — 167 Geislautern, Rotweg <---> Großrosseln — 184 Zentrum <---> Lauterbach — 185 Zentrum <---> Ludweiler / Wadgassen - Werbeln 	<p>Öffentlicher Verkehr - Teil Süd Bestand bis 2016 und Mängel</p>
■ Einzugsbereich R= 300m		gestrichelt = zeitweise Linienführung ⇒ Fahrtrichtung		



- **110** Weltkulturerbe <--> Saarbrücken Rathaus
- **180** Weltkulturerbe --> Heidstock
- **180** Luisenthal --> Weltkulturerbe
- **181** Heidstock --> Weltkulturerbe
- **181** Weltkulturerbe --> Luisenthal
- **182** Weltkulturerbe <--> Bous
- **183** Weltkulturerbe <--> Weststadt
- **184** Zentrum <--> Lauterbach
- **185** Zentrum <--> Ludweiler / Wadg.-Werbeln
- **186** Heidstock / Zentrum <--> Wadgassen
- **187** Heidstock / Zentrum <--> Wadg.-Hostenbach
- **189** Weltkulturerbe <--> Fenne / SB-Klarenthal
- **195** Weltkulturerbe <--> SB-Riegelsberg

- Weltkulturerbe
- **110** — **180** — **181**
 - **182** — **183** — **189**
 - **195**

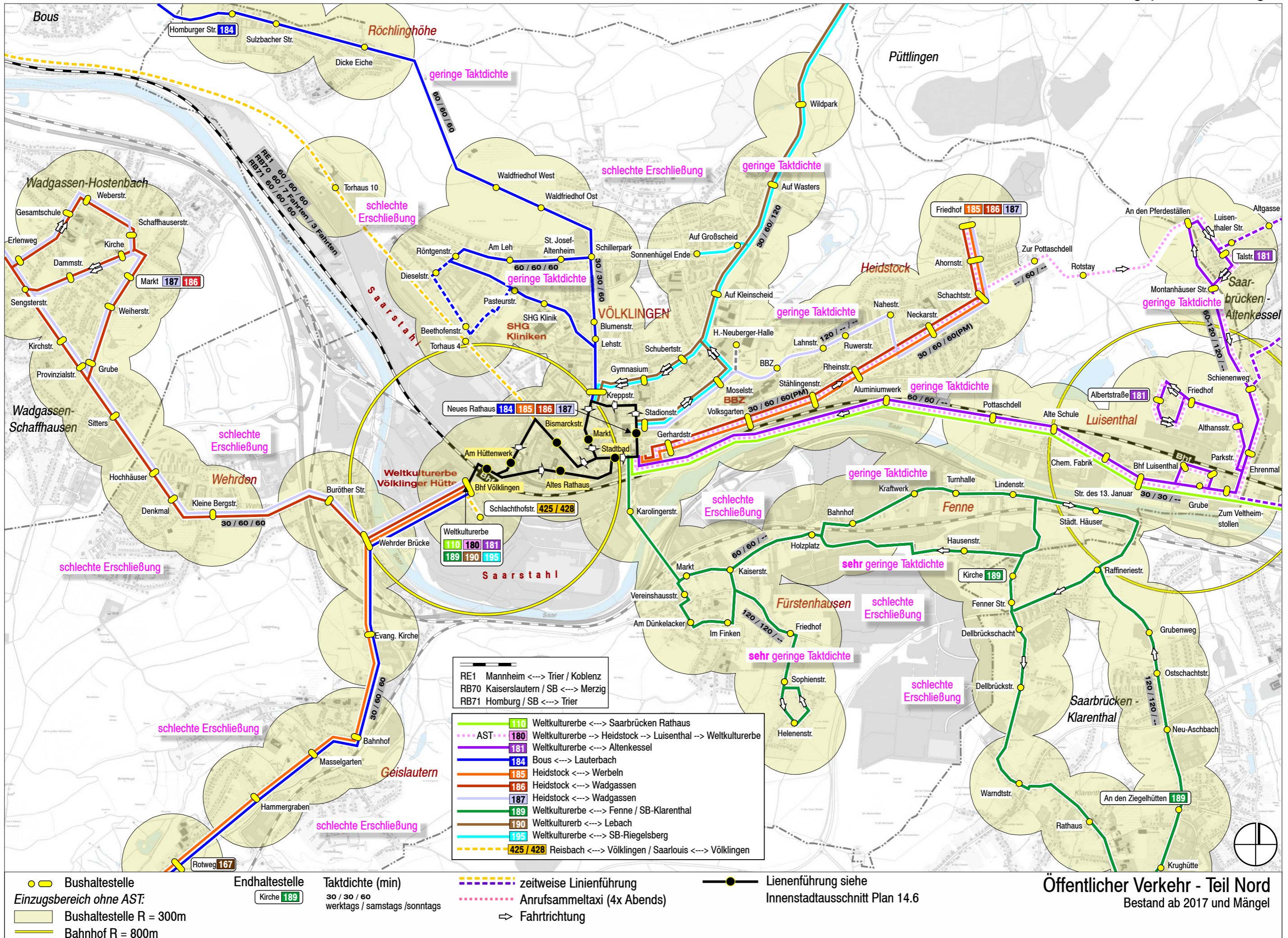
Bushaltestelle

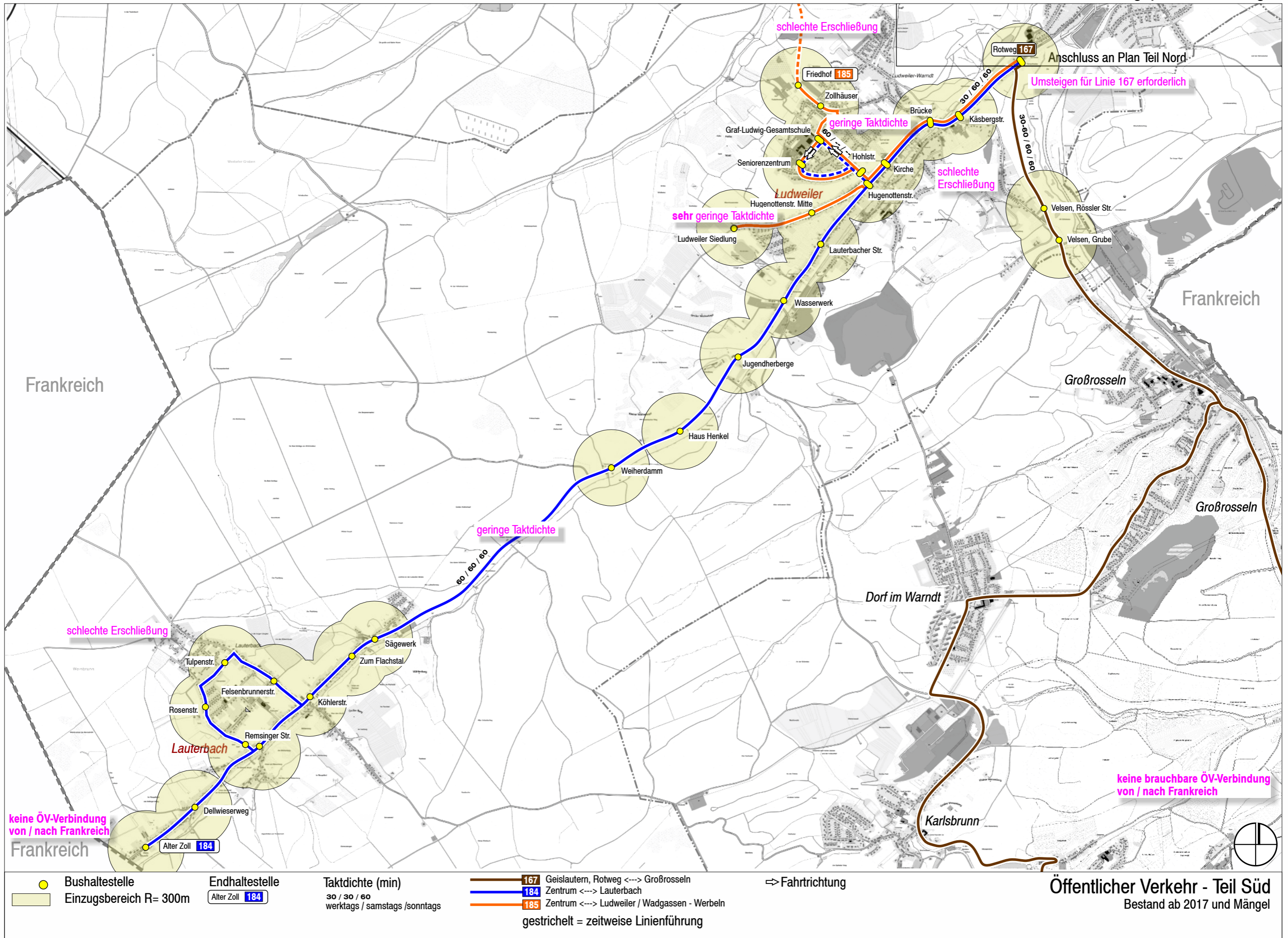
Endhaltestelle

Neues Rathaus **184** **185** **186** **187**

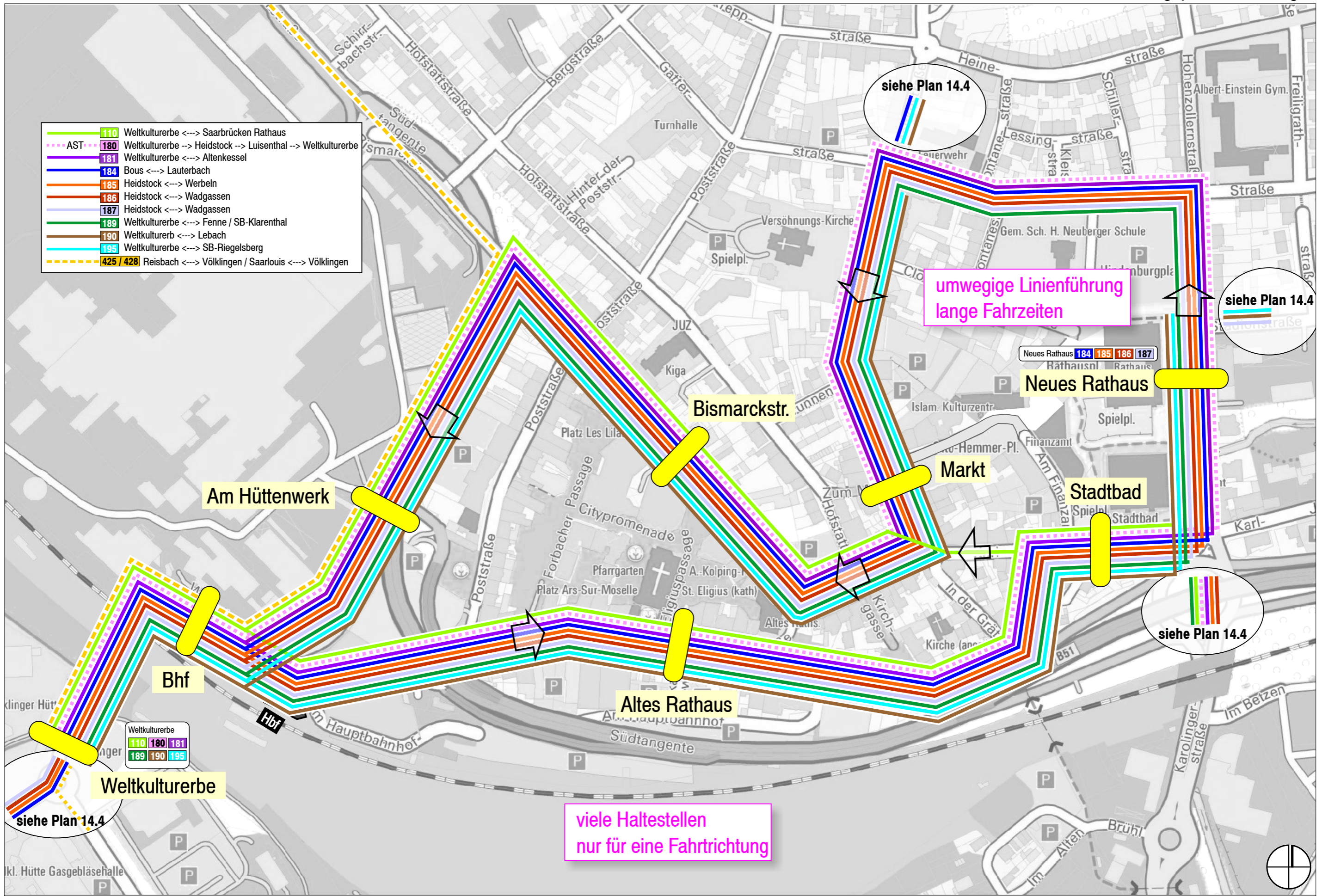
Fahrtrichtung der Buslinien

Öffentlicher Verkehr - Zentrum
Bestand bis 2016





Bushaltestelle	Endhaltestelle	Taktichte (min)	167 Geislautern, Rotweg <--> Großrosseln	184 Zentrum <--> Lauterbach	185 Zentrum <--> Ludweiler / Wadgassen - Werbeln	Fahrtrichtung	Öffentlicher Verkehr - Teil Süd Bestand ab 2017 und Mängel
Einzugsbereich R= 300m	Alter Zoll 184	30 / 30 / 60 werktags / samstags / sonntags	gestrichelt = zeitweise Linienführung				



- 110 Weltkurerbe <-> Saarbrücken Rathaus
- - - AST 180 Weltkurerbe --> Heidstock --> Luisenthal --> Weltkurerbe
- 181 Weltkurerbe <-> Altenkessel
- 184 Bous <-> Lauterbach
- 185 Heidstock <-> Werbeln
- 186 Heidstock <-> Wadgassen
- 187 Heidstock <-> Wadgassen
- 189 Weltkurerbe <-> Fenne / SB-Klarenthal
- 190 Weltkurerbe <-> Lebach
- 195 Weltkurerbe <-> SB-Riegelsberg
- - - 425 / 428 Reibach <-> Völklingen / Saarlouis <-> Völklingen

siehe Plan 14.4

umwegige Linienführung
lange Fahrzeiten

siehe Plan 14.4

siehe Plan 14.4

viele Haltestellen
nur für eine Fahrtrichtung

Bushaltestelle

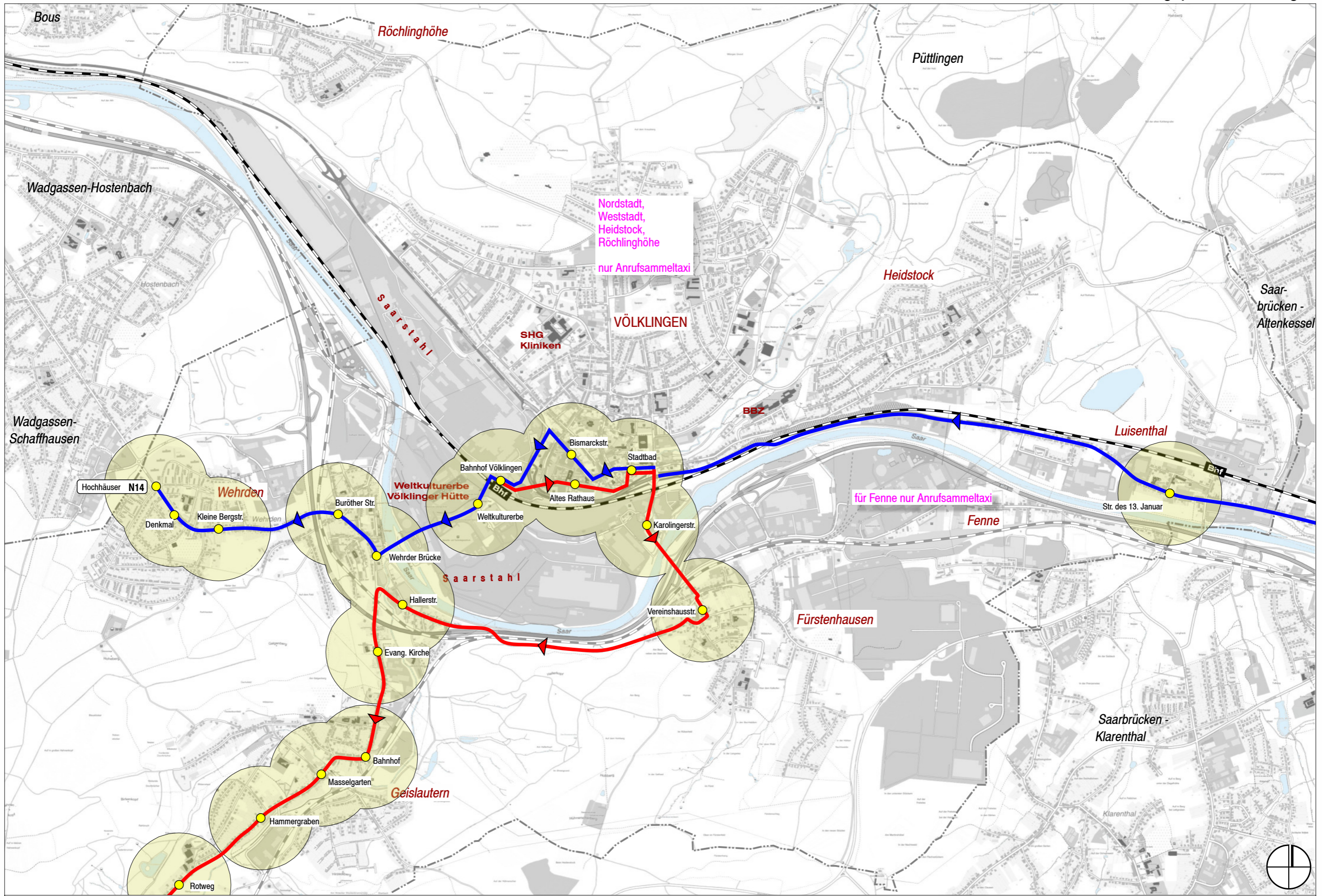
Endhaltestelle

Neues Rathaus 184 185 186 187



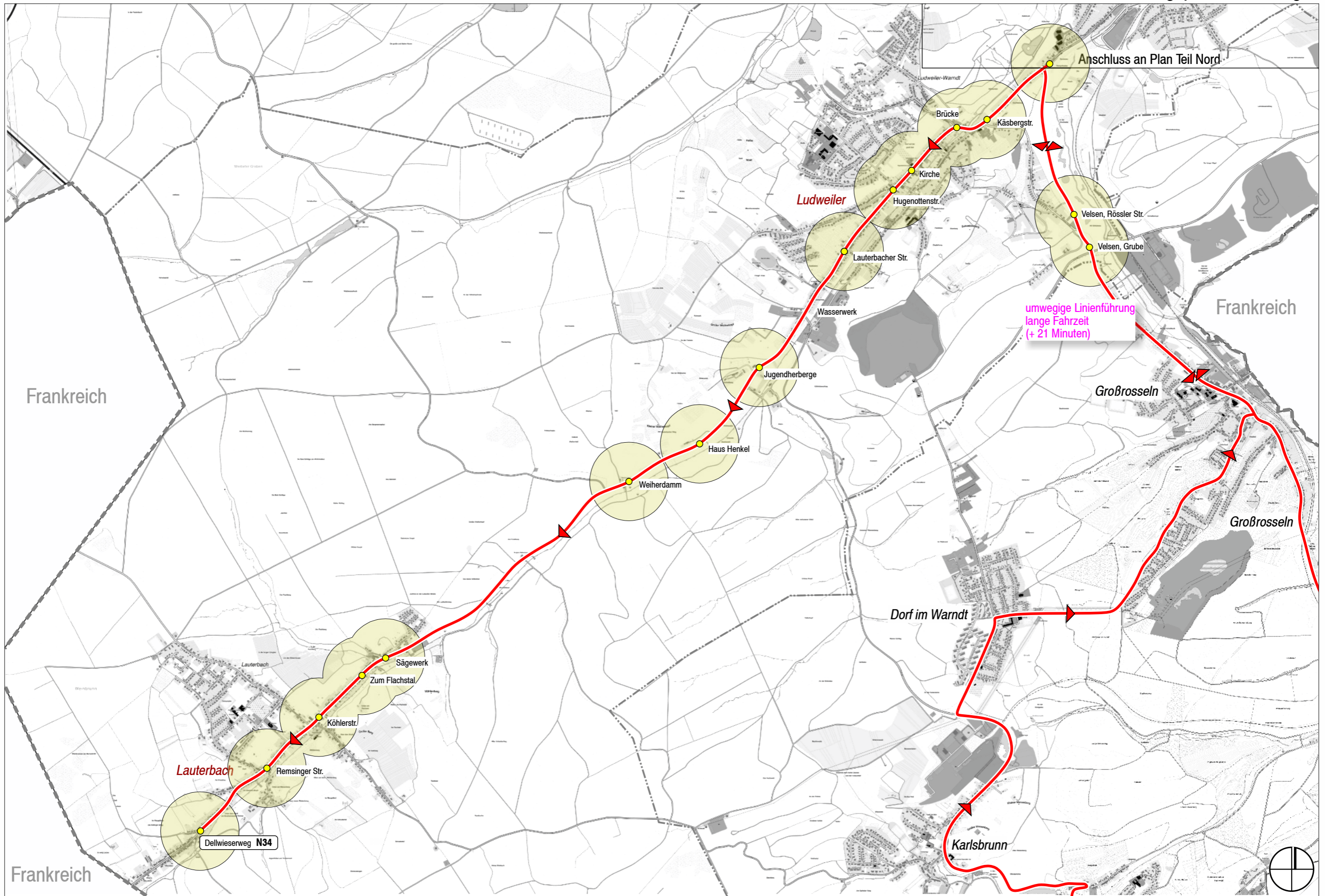
Fahrtrichtung der Buslinien

Öffentlicher Verkehr - Zentrum
Bestand ab 2017 und Mängel



je 2 Fahrten Freitag auf Samstag und Samstag auf Sonntag:
 — N14 Saarbrücken ---> Wehrden
 — N34 Bahnhof ---> Lauterbach

Öffentlicher Verkehr Nachtbus - Teil Nord
 Bestand und Mängel



Frankreich

- Bushaltestelle
- Einzugsbereich R= 300m
- Endhaltestelle
Dellwieserweg N34

je 2 Fahrten Freitag auf Samstag und Samstag auf Sonntag:
— N34 Bahnhof ---> Lauterbach
◄ Fahrtrichtung

Öffentlicher Verkehr Nachtbus - Teil Süd
Bestand und Mängel

